

## Romsée - Stavelot - Romsée 2024

				Horaire	Horaire
Commune	Parcours	Km	DIR	36	42
<b>FLERON</b>	Départ officiel : Site Wérister "Rue Churchill 26"	0,0	←	13h30	
	Carrefour "Rue Churchill, Rue de Bouny"	0,6	↑	13h31	
	<b>!!! Attention Rond Point !!! Passage à droite</b>	1,1	↑	13h32	
<b>FLERON</b>	<b>!!! Attention Rond Point !!!! Passage à droite</b>	3,1	↑	13h35	
<b>CHAUDFONTAINE</b>	<b>Attention route dégradée et présence de 3 chicanes</b>	3,9	↑	13h37	
	Bas de la côte du Bouny, à gauche vers Verviers, N61	4,4	←	13h38	
<b>Départ Officiel</b>		0,0		13h39	13h39
	<b>Attention îlot central</b>	0,2	↑	13h43	13h43
	<b>Attention berme centrale</b>	1,7	↑	13h46	13h45
	<b>!!! Attention Rond Point !!!! Passage à gauche</b>	2,0	↑	13h46	13h46
	Continuer tout droit vers Verviers, N61	2,2	↑	13h47	13h46
	Après la cave à vins, tourner à droite vers N 673 -le Ry de Mosbeux	2,8	→	13h48	13h47
	Continuer tout droit vers Gomzé Andoumont, N673	3,0	↑	13h48	13h47
<b>SPRIMONT</b>	A Gomzé, prendre à gauche vers Louveignée N62	5,9	←	13h53	13h51
	Pied de la côte de Louveignée : GPM 1 (Alt 200 m)	7,8	↑	13h56	13h54
	Sommet du GPM1 : rue Perreon N°92 (Alt 260 m)	9,5	↑	13h59	13h57
	Au Rond Point prendre à droite vers Remouchamps, N666	9,6	↻→	13h59	13h57
<b>W.O. 1er</b>	W.O. "Tout droit vers theux"	9,6	↑	13h59	13h57
<b>THEUX</b>	Aux feux, A gauche en direction de Theux - N 606	10,1	←	14h00	13h57
	N62 Rue de Theux	12,2	↑	14h03	14h00
<b>W.I. 1er</b>	W.I. "à gauche vers theux"	12,2	↑	14h03	14h00
	A Droite en direction de Hautregard - N 606	13,2	→	14h05	14h02
	Hautregard , Tout droit vers Jehoster	18,5	↑	14h14	14h09
	Prendre à Droite Jenhonster vers Desniè	21,2	→	14h18	14h13
	Prendre à Droite Desniè vers Stoumont	23,4	→	14h22	14h16
<b>STOUMONT</b>	Carrefour N606/N633 à Gauche Vers La Gleize	30,7	←	14h34	14h27
	La Gleize, Tout droit en direction de COO - N633	33,4	↑	14h39	14h31
<b>W.O. 2em</b>	W.O. "à gauche vers roanne"	36,0	←		
	Coo, Tout droit en direction de Trois ponts - N633	37,4	↑	14h45	14h36
	<b>Attention présence d'ilôts centraux</b>	39,8	↑	14h49	14h40
	A la sortie de Trois-Ponts, à Gauche en direction de Stavelot (Tunnel) sur N68	39,9	←	14h50	14h40
<b>STAVELOT</b>	Rond Point à l'entrée de Stavelot, tout droit en direction de Malmedy	44,3	↻	14h57	14h46
	<b>Attention présence d'ilôts centraux</b>	44,6	↑	14h57	14h47
	Feu rouge à gauche dir FRANCORCHAMPS - N622 - Pied GPM2(Alt 290m)	45	←	14h58	14h47
	<b>Attention, rétrécissements "Passage à Droite"</b>	45,4	↑	14h59	14h48
	Sommet du GPM2 : Côte de la HAUTE-LEVEE - N622 (Alt 500m)	48,8	↑	15h04	14h53



















## Romsée - Stavelot - Romsée 2024

Romsée - Stavelot - Romsée 2024				Horaire 36	Horaire 42
Commune	Parcours	Km	DIR		
	N 622 à gauche vers Neuville-Roannay	49,2	←	15h05	14h53
	<<<< <b>DESCENTE DANGEREUSE</b> >>>>	50	↑	15h06	14h54
	hameau de neuville, à gauche en direction du Moulin du Ruy	50,6	←	15h07	14h55
	<b>Neuville &lt;&lt;&lt;&lt; DESCENTE DANGEREUSE &gt;&gt;&gt;&gt;</b>	52	↑	15h10	14h57
	<b>Moulin du Ruy, à droite direction côte du Rosier</b>	52,8	→	15h11	14h58
<b>W.I. 2em</b>	<b>W.I. "tout droit côte du rosier"</b>	52,9	↑		
<b>STOUMONT</b>	- Pied GPM3 (Alt 320 m)	52,9	↑	15h11	14h59
	Sommet du GPM3 : Côte du Rosier (Alt 540m)	56,7	↑	15h18	15h04
	Prendre à gauche vers Cour et Borgoumont	56,8	←	15h18	15h04
<b>Début Zone Rouge</b>	<b>Attention présence chicane</b>	57,9	↑	15h20	15h06
	<< <b>DESCENTE DANGEREUSE</b> >>virage à gauche vers Borgoumont	58,3	↑	15h20	15h06
	<b>Route dégradée</b>	58,8	↑	15h21	15h07
	<b>!!!Chicane!!!</b>	61,5	↑	15h26	15h11
<b>Fin Zone Rouge</b>	<b>!!!Chicane!!!</b>	62,3	↑	15h27	15h12
	La Gleize village, prendre à droite la direction de LIEGE - N633	62,7	→	15h28	15h13
	ZONE DECHETS	63	↑	15h28	15h13
	ZONE DE RAVITAILLEMENT ENTRE LA GLEIZE et STOUMONT	64	↑	15h30	15h14
	<b>Attentions plusieurs îlots centraux à l'entrée de Stoumont</b>	65	↑	15h31	15h16
	Stoumont, à droite en direction de SPA - N606 - Pied du GPM4 (Alt 330m)	65,8	→	15h33	15h17
	Sommet du GPM4 : Côte de la VECQUEE - N606 (Alt 510m)	70,3	↑	15h40	15h23
<b>THEUX</b>	Haute Desnié, à gauche direction La Reid, vers N 606	73,2	←	15h45	15h28
	Prendre à gauche, Jenhonster -, vers Hautregard	75,4	←	15h49	15h31
	Hautregard, prendre à gauche vers Remouchamps N 637	78,1	←	15h53	15h35
<b>AYWAILLE</b>	<b>Attention Ilot dans le Bas de la descente</b>	82,3	↑	16h00	15h41
	Remouchamps, carrefour à droite en direction de Louveignée- N66	83,2	→	16h02	15h42
	Prendre à gauche direction Playe -Cornemont -Pied GPM 5 (Alt 150 m)	85,4	←	16h05	15h45
	<b>Attention présence chicane</b>	87	↑	16h08	15h47
<b>SPRIMONT</b>	Sommet du GPM 5 : Côte de Cornemont (Alt 295 m)	88,5	↑	16h11	15h49
	Prendre à droite vers Louveignée -N 678	88,6	→	16h11	15h50
	<b>Prendre directement à gauche vers-Louveignée - îlots</b>	88,9	←	16h11	15h50
	<b>Attention voirie rétrécie tout le long par des potelets</b>	89,4	↑	16h12	15h51
	A gauche en direction de LIEGE - N62	90,3	←	16h14	15h52
	Pied de la côte des Forges, à droite en direction de TROOZ - N673	93,5	→	16h19	15h57
<b>TROOZ</b>	Cavavins - à gauche en direction de LIEGE - N61	96,6	←	16h24	16h01
	<b>!!! Attention Rond Point !!! Passage à droite</b>	97,1	↑	16h25	16h02
	<b>Attention rétrécissement "PONT"</b>	97,8	↑	16h26	16h03
	Passage devant pied Côte de Fôret -N61	98,3	↑	16h27	16h03




















## Romsée - Stavelot - Romsée 2024

				Horaire	Horaire
Commune	Parcours	Km	DIR	36	42
<b>W.O. 3em</b>	<b>W.O. "Droite Vers Fléron"</b>	<b>98,5</b>	<b>→</b>	<b>16h27</b>	<b>16h04</b>
	Trooz, aux feux, tout droit en direction de LIEGE - N61	98,5	↑	16h27	16h04
<b>CHAUDFONTAINE</b>	Chaufontaine - Territoire - N61	98,8	↑	16h28	16h04
	A droite en direction DE FLERON - Pied du GPM 6 (Pied du Bouny) (Alt 95m)	99,6	→	16h29	16h05
	<b>Attention route dégradée et présence de 3 chicanes</b>	100	↑	16h30	16h06
	<b>!!! Attention Rond Point !!!! Passage à gauche</b>	101	↑	16h31	16h07
<b>FLERON</b>	Sommet du GPM 6 : Côte de BOUNY - 1er passage de la ligne d'arrivée (250m)	103,3	↑	16h35	16h11
	Feu Rouge, à Droite en direction de Fléron, rue Vandervelde sur N621	103,4	→	16h35	16h11
	Feu Rouge, à Droite en direction de Magnée, rue chantraine,	104	→	16h36	16h12
	Rue chantraine, à Gauche vers Rue de magnée,	104,5	←	16h37	16h12
	R.P. Gare , à droite	105,1	→	16h38	16h13
	R.P LA Clef , tout droit vers Soumagne Bas et Ayeneux -rue Bureau - N 621	105,5	↻	16h39	16h14
<b>W.I. 3em</b>	<b>W.I. "à droite vers ayeneux-soumagne"</b>	<b>105,5</b>	<b>→</b>	<b>16h39</b>	<b>16h14</b>
<b>SOUMAGNE</b>	<b>ATTENTION ilôt central !!!!!</b>	106,8	↑	16h41	16h16
	Ayeneux-Eglise, tout droit pour descendre le Thier du Grand-Hu	107,5	↑	16h42	16h17
	<b>"Virage dangereux"</b> à droite vers Vers St Hadelin	108,3	→	16h44	16h18
	Tout droit "traversée de St Hadelin"	109	↑	16h45	16h19
	Pied GPM7 Côte st hadelin (alt 193m)	109,8	↑	16h46	16h20
	<b>Attention rétrécissement et ralentisseurs sur 300m</b>	110,2	↑	16h47	16h20
	Sommet du GPM 7 : Côte de St Hadelin (alt 262m)	110,8	↑	16h48	16h21
<b>OLNE</b>	A Hansez Petit Rond Point, prendre à gauche vers Fôret	111	↻	16h48	16h22
	<b>Rétrécissement -chicane</b>	111,1	↑	16h48	16h22
	Croix Renard, prendre à droite vers Fôret	111,9	→	16h50	16h23
<b>TROOZ</b>	<b>Attention dos d'âne à l'entrée du Village</b>	112,3	↑	16h50	16h23
	Village de Foret	112,7	↑	16h51	16h24
	<b>Attention dos d'âne à la sortie du Village</b>	112,9	↑	16h51	16h24
	<b>Attention début descente rapide et sinueuse de la Côte de Forêt!!!!</b>	113	↑	16h51	16h24
	Prendre à droite au bas de la descente de Forêt, vers Liège, N61	115,8	→	16h56	16h28
<b>W.O. 4em</b>	<b>W.O. "Droite Vers Fléron"</b>	<b>116,0</b>	<b>→</b>	<b>16h56</b>	<b>16h29</b>
<b>CHAUDFONTAINE</b>	Chaufontaine - Territoire - N61	116,1	↑	16h57	16h29
	<b>Attention ilôt central</b>	116,4	↑	16h57	16h29
	A droite en direction DE FLERON - Pied du GPM 8 (Pied du Bouny) (Alt 95m)	117,2	→	16h58	16h30
	<b>Attention route dégradée et présence de 3 chicanes</b>	117,6	↑	16h59	16h31
	<b>!!! Attention Rond Point !!!!</b>	118,6	↑	17h01	16h32
<b>FLERON</b>	Sommet du GPM 8: Côte de BOUNY - 2ème passage de la ligne d'arrivée (250m)	121,6	↑	17h06	16h37
	Feu Rouge, à Droite en direction de Fléron, rue Vandervelde sur N621	121,7	→	17h06	16h37
	Feu Rouge, à Droite en direction de Magnée, rue chantraine,	122,3	→	17h07	16h38

## Romsée - Stavelot - Romsée 2024

				Horaire	Horaire
Commune	Parcours	Km	DIR	36	42
	Rue chantraine, à Gauche vers Rue de magnée,	122,8	←	17h08	16h38
	R.P. Gare , tout droit	123,5	→	17h09	16h39
	R.P LA Clef , tout droit vers Soumagne Bas et Ayeneux -rue Bureau - N 621	123,9	⤴	17h10	16h40
<b>W.I. 4em</b>	<b>W.I."à droite vers ayeneux-soumagne"</b>	123,9	→	17h10	16h40
<b>SOUMAGNE</b>	 <b>ATTENTION îlot central !!!!!</b> 	125,2	↑	17h12	16h42
	Ayeneux-Eglise, tout droit pour descendre le Thier du Grand-Hu	125,9	↑	17h13	16h43
	<b>"Virage dangereux"</b> à droite vers Vers St Hadelin	126,7	→	17h14	16h44
	Tout droit "traversée de St Hadelin"	127,6	↑	17h16	16h45
	Pied GPM 9 Côte st hadelin (alt 193m)	128,3	↑	17h17	16h46
	 <b>Attention rétrécissement et ralentisseurs sur 300m</b>  	128,7	↑	17h18	16h47
	Sommet du GPM 9 : Côte de St Hadelin (alt 262m)	129,2	↑	17h18	16h48
<b>OLNE</b>	A Hansez Petit Rond Point, prendre à gauche vers Fôret	129,3	↶	17h19	16h48
	 <b>Rétrécissement -chicane</b>  	129,4	↑	17h19	16h48
	Croix Renard, prendre à droite vers Fôret	130,3	→	17h20	16h49
<b>TROOZ</b>	 <b>Attention dos d'âne à l'entrée du Village</b> 	131,6	↑	17h22	16h51
	Village de Foret	132	↑	17h23	16h52
	 <b>Attention dos d'âne à la sortie du Village</b>	132,2	↑	17h23	16h52
	 <b>Attention début descente rapide et sinueuse de la Côte de Forêt!!!!</b>	132,3	↑	17h24	16h52
	Prendre à droite au bas de la descente de Forêt, vers Liège, N61	135	→	17h28	16h56
<b>W.O. 5em</b>	<b>W.O. "Droite Vers Fléron"</b>	135,2	→	17h28	16h56
<b>CHAUDFONTAINE</b>	Chaufontaine - Territoire - N61	135,3	↑	17h29	16h56
	 <b>Attention îlot central</b> 	135,6	↑	17h29	16h57
	A droite en direction DE FLERON - Pied du GPM 10 (Pied du Bouny) (Alt 95m)	136,4	→	17h30	16h58
	 <b>Attention route dégradée et présence de 3 chicanes</b>  	136,7	↑	17h31	16h58
	 <b>!!! Attention Rond Point !!!!</b> 	137,5	↑	17h32	16h59
<b>FLERON</b>	Sommet du GPM 10: Côte de BOUNY - 3ème passage de la ligne d'arrivée (250m)	140	↑	17h36	17h03
	Feu Rouge, à Droite en direction de Fléron, rue Vandervelde sur N621	140,1	→	17h37	17h03
	Feu Rouge, à Droite en direction de Magnée, rue chantraine,	140,7	→	17h38	17h04
	Rue chantraine, à Gauche vers Rue de magnée,	141,1	←	17h38	17h05
	R.P. Gare , tout droit	141,7	→	17h39	17h05
	R.P LA Clef , tout droit vers Soumagne Bas et Ayeneux -rue Bureau - N 621	141,8	⤴	17h39	17h06
<b>W.I. 5em</b>	<b>W.I."à droite vers ayeneux-soumagne"</b>	141,8	→	17h39	17h06
<b>SOUMAGNE</b>	 <b>ATTENTION îlot central !!!!!</b> 	143,1	↑	17h42	17h07
	Ayeneux-Eglise, tout droit pour descendre le Thier du Grand-Hu	143,08	↑	17h41	17h07
	<b>"Virage dangereux"</b> à droite vers Vers St Hadelin	145,0	→	17h45	17h10
	Tout droit "traversée de St Hadelin"	145,7	↑	17h46	17h11
	Pied Côte st hadelin (alt 193m)	146,7	↑	17h48	17h13

## Romsée - Stavelot - Romsée 2024

Commune	Parcours	Km	DIR	Horaire	Horaire
				36	42
	 <b>Attention rétrécissement et ralentisseurs sur 300m</b>  	146,9	↑	17h48	17h13
	Sommet Côte de St Hadelin (alt 262m)	147,5	↑	17h49	17h14
<b>OLNE</b>	A Hansez Petit Rond Point, prendre à gauche vers Fôret	147,6		17h49	17h14
	 <b>Rétrécissement -chicane</b>  	147,8	↑	17h49	17h14
	Croix Renard, prendre à droite vers Fôret	148,4	→	17h50	17h15
<b>TROOZ</b>	 <b>Attention dos d'âne à l'entrée du Village</b> 	149,7	↑	17h53	17h17
	Village de Foret	150,1	↑	17h53	17h17
	 <b>Attention dos d'âne à la sortie du Village</b>	150,2	↑	17h53	17h18
	 <b>Attention début descente rapide et sinueuse de la Côte de Forêt!!!!</b>	150,5	↑	17h54	17h18
	Prendre à droite au bas de la descente de Forêt, vers Liège, N61	153,3	→	17h59	17h22
<b>CHAUDFONTAINE</b>	Chaufontaine - Territoire - N61	153,6	↑	17h59	17h22
	 <b>Attention îlot central</b> 	153,9	↑	18h00	17h23
	A droite en direction de FLERON -Pied du Bouny (Alt 95m)	154,8	→	18h01	17h24
	 <b>Attention route dégradée et présence de 3 chicanes</b>  	155,1	↑	18h02	17h25
	 <b>!!! Attention Rond Point !!!!</b> 	156,1	↑	18h03	17h26
<b>FLERON</b>	<b>4e passage de la ligne d'arrivée- Arrivée (Alt250 m)</b>	158,4		18h07	17h29